

議案第1号

市道路線の認定について

市道路線を次のとおり認定する。

平成26年2月24日提出

新居浜市長 石川 勝行

認定する路線

路線 番号	路線名	起 終 点 点	経 過 地
1068	江口町13番線	江口町乙817番6地先から江口町乙815番5地先まで	市道江口中通り線から南へ東回りに江口町乙815番5地先まで
1069	宇高町五丁目3番線	宇高町五丁目103番5地先から宇高町五丁目103番7地先まで	一般県道新居浜東港線から北へ宇高町五丁目103番7地先まで
1070	宇高町四丁目5番線	宇高町四丁目1450番1地先から宇高町四丁目1450番6地先まで	市道松の木浮島線から南へ宇高町四丁目1450番6地先まで
1071	久保田町二丁目1番線	久保田町二丁目甲895番1地先から久保田町二丁目甲895番6地先まで	市道久保田北通り線から南へ市道久保田中通り線まで
1072	外山町12番線	外山町甲2357番11地先から外山町甲2357番6地先まで	市道泉川小学校南北線から北へ外山町甲2357番6地先まで

提案理由

道路法第8条第2項の規定により、本市における未認定道路を市道に認定するため、本案を提出する。

参照条文

道路法（昭和27年法律第180号）抜粋

（市町村道の意義及びその路線の認定）

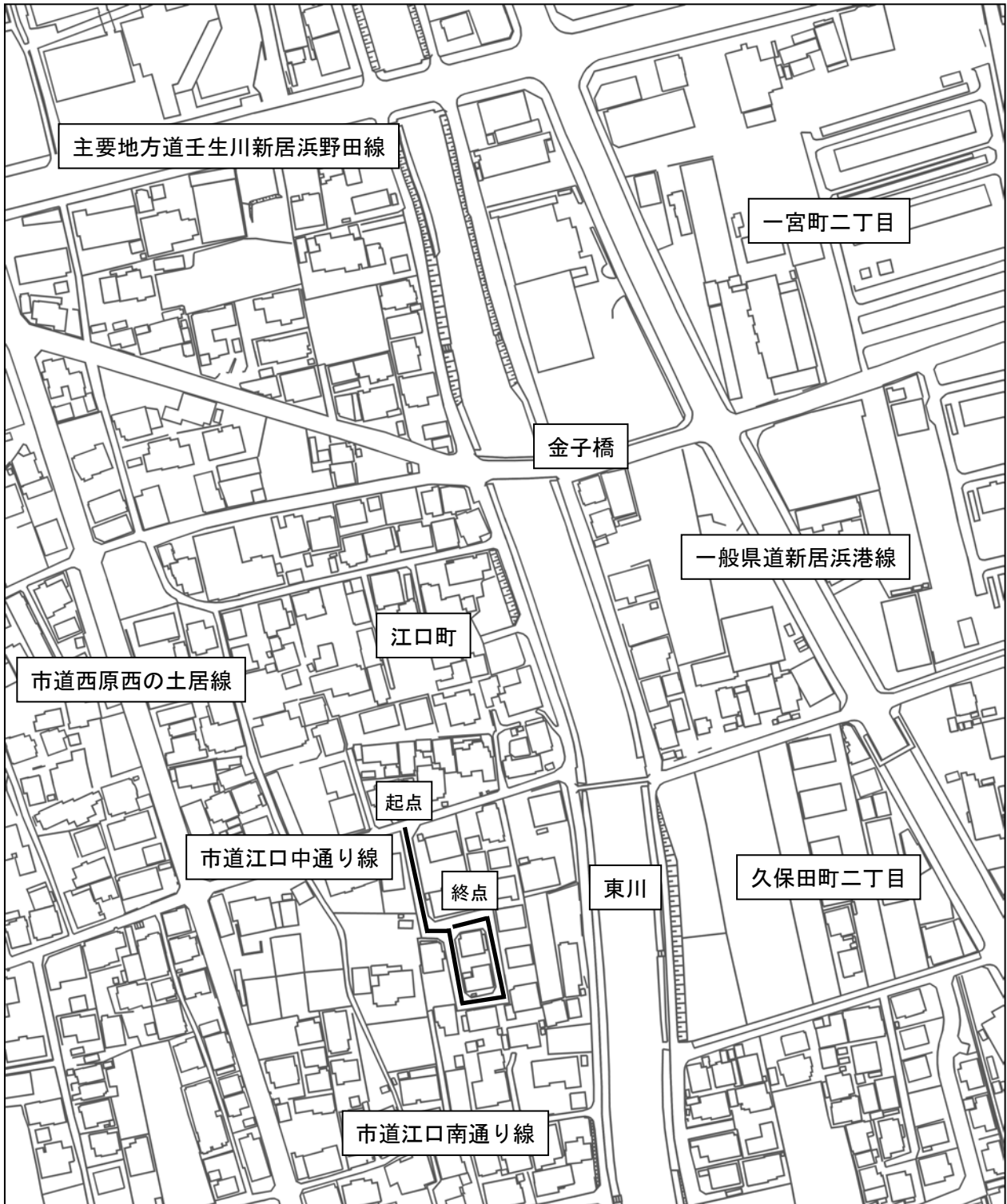
第8条 第3条第4号の市町村道とは、市町村の区域内に存する道路で、市町村長がその路線を認定したものをいう。

2 市町村長が前項の規定により路線を認定しようとする場合においては、あらかじめ当該市町村の議会の議決を経なければならない。

3～5 （省 略）

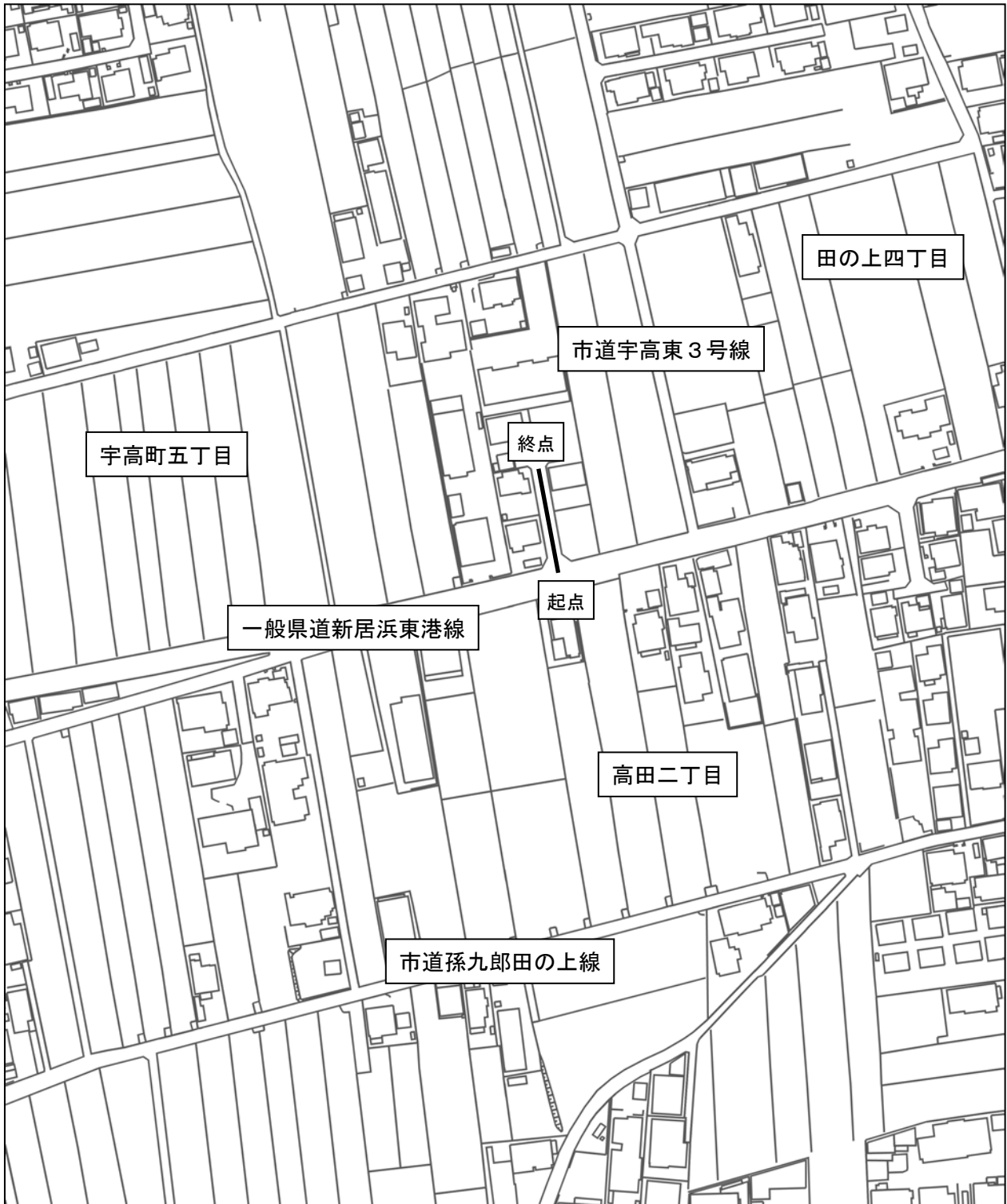
認定路線位置図

1068 江口町13番線



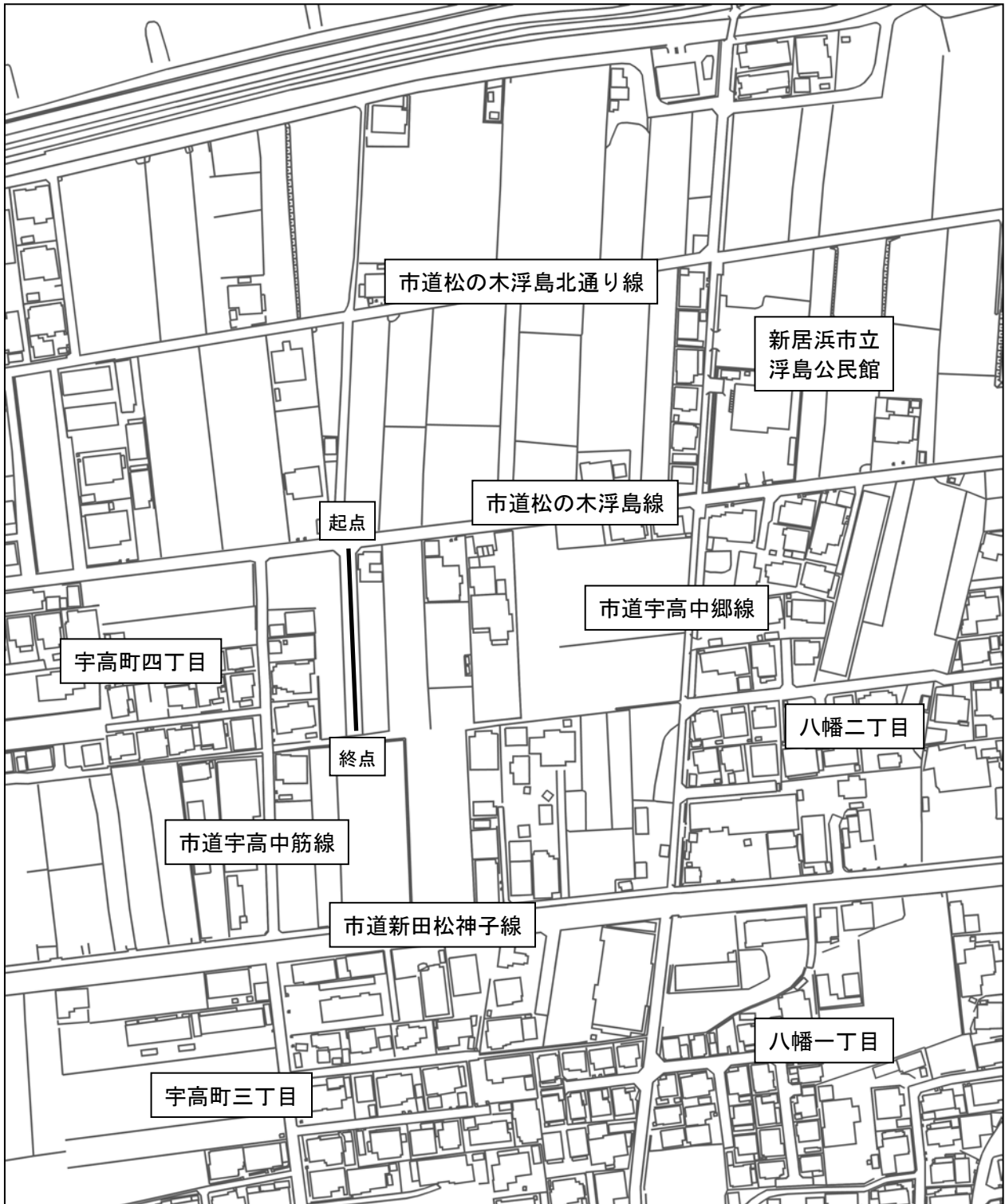
認定路線位置図

1069 宇高町五丁目3番線



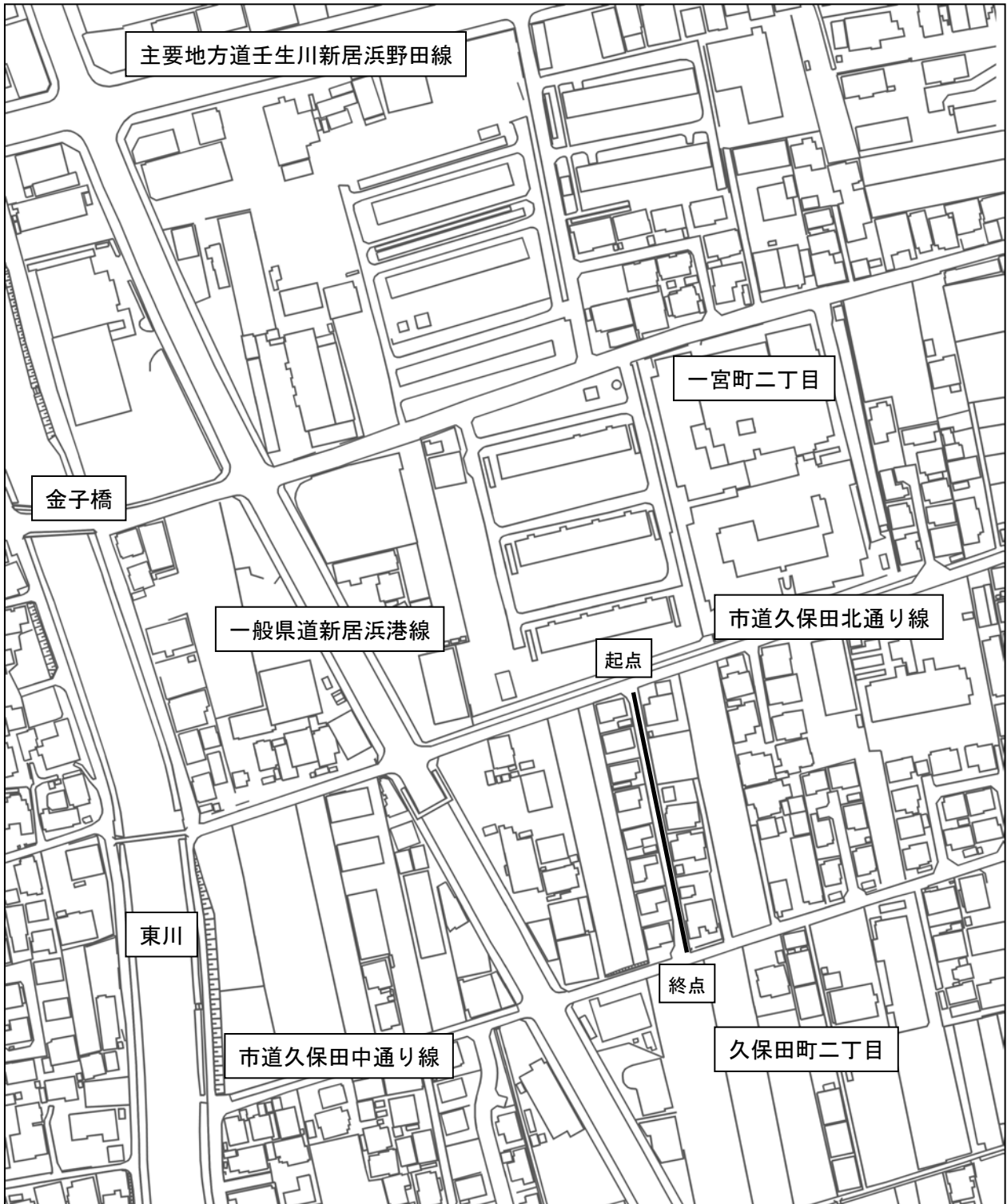
認定路線位置図

1070 宇高町四丁目5番線



認定路線位置図

1071 久保田町二丁目1番線



認定路線位置図

1072 外山町12番線

