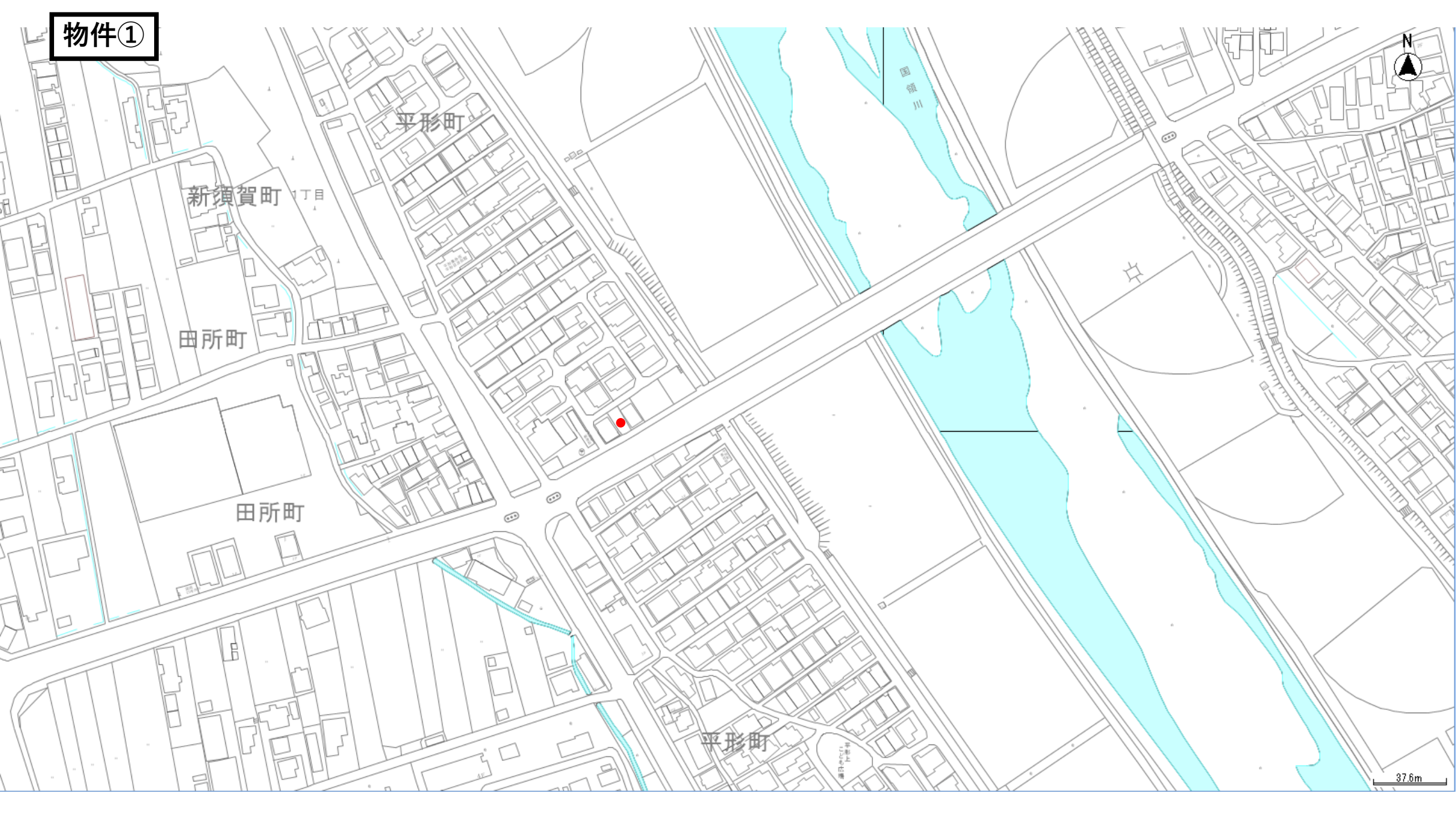


物件 1 土地の概要

所在及び地番	平形町甲 8 1 5 番 1 4 9
地目	宅地
地積	7 8 . 1 1 m ²
用途地域又は 特定用途制限地域	第二種住居地域
容積率	2 0 0 %
建ぺい率	6 0 %
防火地域	指定なし
給水設備	北側道路に配水管あり（給水管の引込みが必要）
排水設備	北側道路に公共下水道管あり
その他	建物基礎あり

物件①



平形町

新須賀町

田所町

田所町

平形町

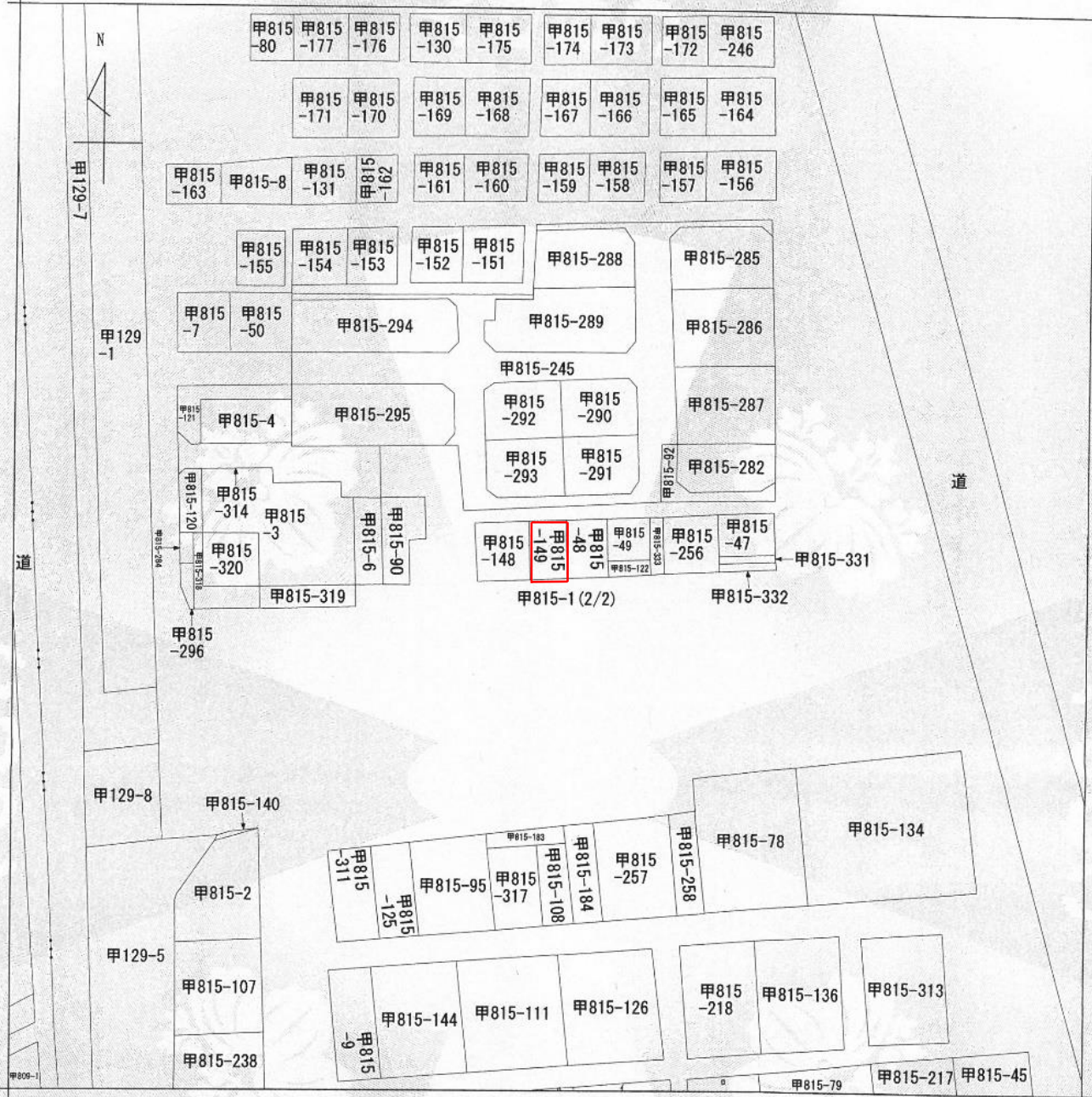
國領川



37.6m

公図

イ 甲815-145 △ 甲815-239
 ロ 甲815-147



(注) 地図に準ずる図面は、土地の区画を明確にした不動産登記法所定の地図が備え付けられるまでの間、これに代わるものとして備え付けられている図面で、土地の位置及び形状の概略を記載した図面です。

地番区 田所町

測量図

公用

登記年月日：平成22年4月5日

これは図面に記録されている内容を証明した書面である。
 平成27年4月7日
 松山地方事務局西条支局

登記官

上岡 渉



地番	甲815番149
土地の所在	新居浜市平形町

土地所在図
 地積測量図

21東建管第2208号
 平成22年3月19日
 (世界測地系)

1/2

座標求積表

地番	(A)815-149			
測点	Xn	Yn	(Xn+1 - Xn-1)Yn	距離
G115	106890.099	-19126.502	-126292.292706	6.410
G134	106886.412	-19131.746	236355.097984	11.910
G135	106876.595	-19125.002	126282.388206	6.421
G116	106879.809	-19119.443	-258188.958272	12.479
	倍面積	156.235212		
	面積	78.1176060		
	地積	78.11 m ²		

隣接点	標高	内角	距離
10687K6	10687K7	0-0-0	45.04
G134	342-30-35		42.79
G135	358-40-01		41.35

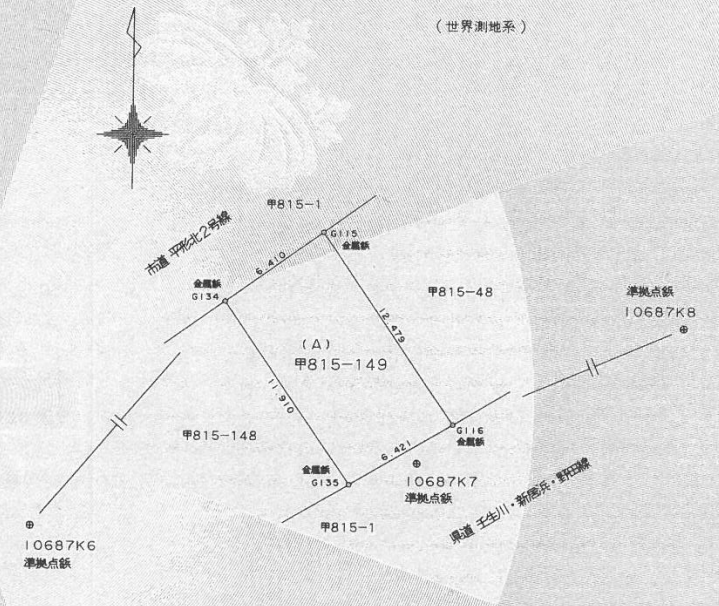
隣接点	標高	内角	距離
10687K7	10687K6	0-0-0	45.04
G134	71-47-25		13.54
G135	14-34-04		3.82

隣接点	標高	内角	距離
10687K7	10687K8	0-0-0	31.65
G115	272-21-04		13.39
G116	337-37-23		2.82

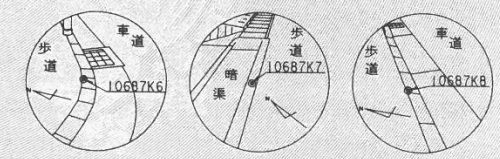
隣接点	標高	内角	距離
10687K6	10687K7	0-0-0	31.65
G115	23-16-42		33.86
G116	2-06-53		29.07

座標一覧表

測点名	X座標	Y座標
10687K6	106883.907	-19159.575
10687K7	106877.737	-19121.382
10687K8	106891.057	-19092.659



準拠点位置図



作成者 新居浜市中西町6番37号
 土地家屋調査士 瀧本 敏 秀 (平成22年3月23日作成)

申請人 新居浜市長 佐々木 龍 (縮尺 1/250)



北

平和通り

